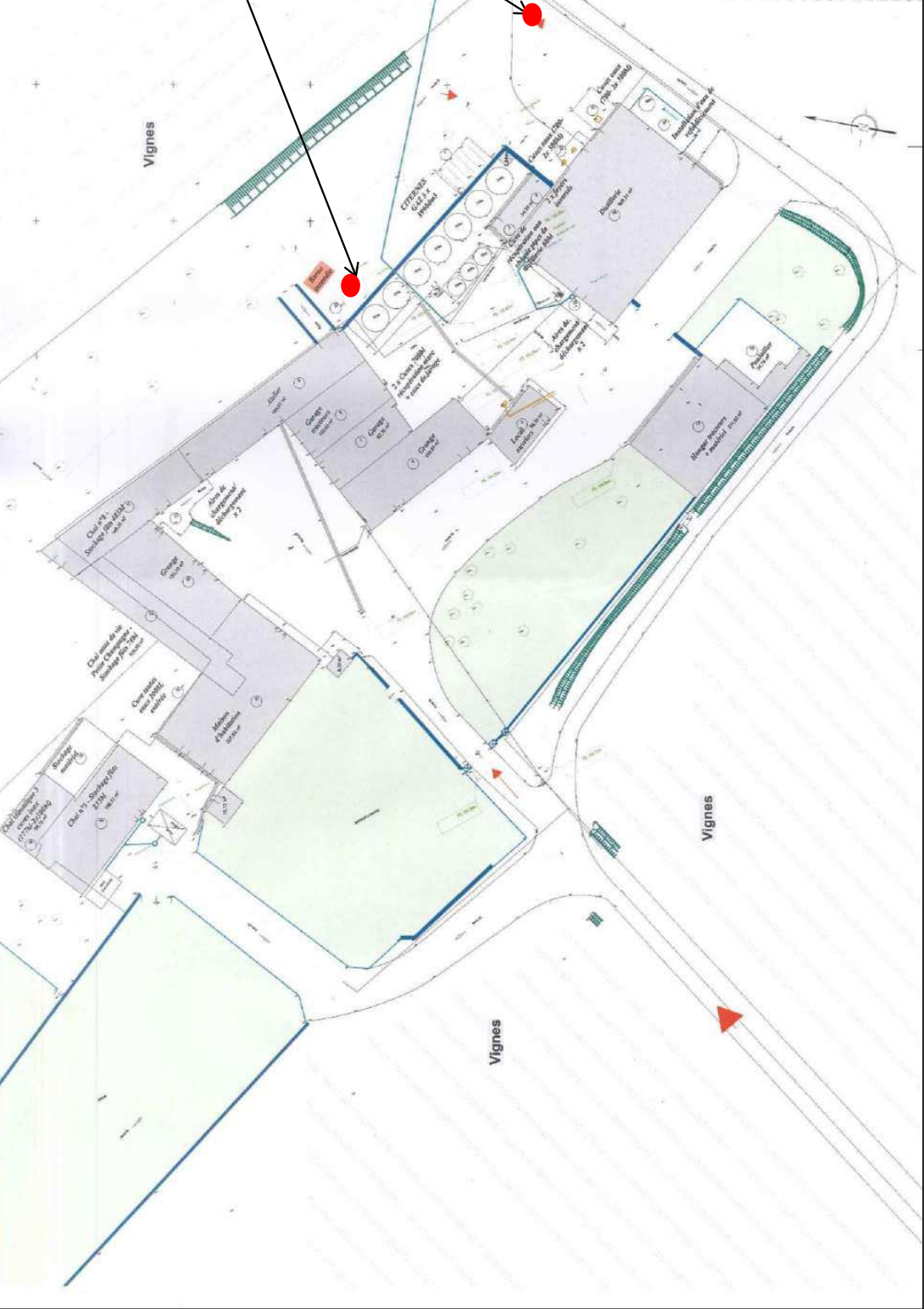


CHAPITRE VI: RESULTATS DES MESURAGES ET ESSAIS

Emplacement/Désignation	Nombre	Intensité Nominale (Ampères)	Protection et/ou dispositif de connexion	Calibre (ampères)	Isolement (MOhms)	Continuité des masses	Observations
Tour à meuler	1		PC		>0.5	S	
Perceuse	1		PC		>0.5	S	
Chai de vieillissement							
Appareil d'éclairage de classe I	2/2						
Appareil d'éclairage de classe II	3						
Garage matériel							
Appareil d'éclairage de classe I <i>2 inaccessible(s)</i>	0/2						
Prise de courant	2/2						

EDD - ANNEXE 8. ECHANGE AVEC LE SDIS



Domaine de la Billarderie
Commune de Bellevigne

PI N°02 de 55 m³/h inaccessible aux
engins SP.

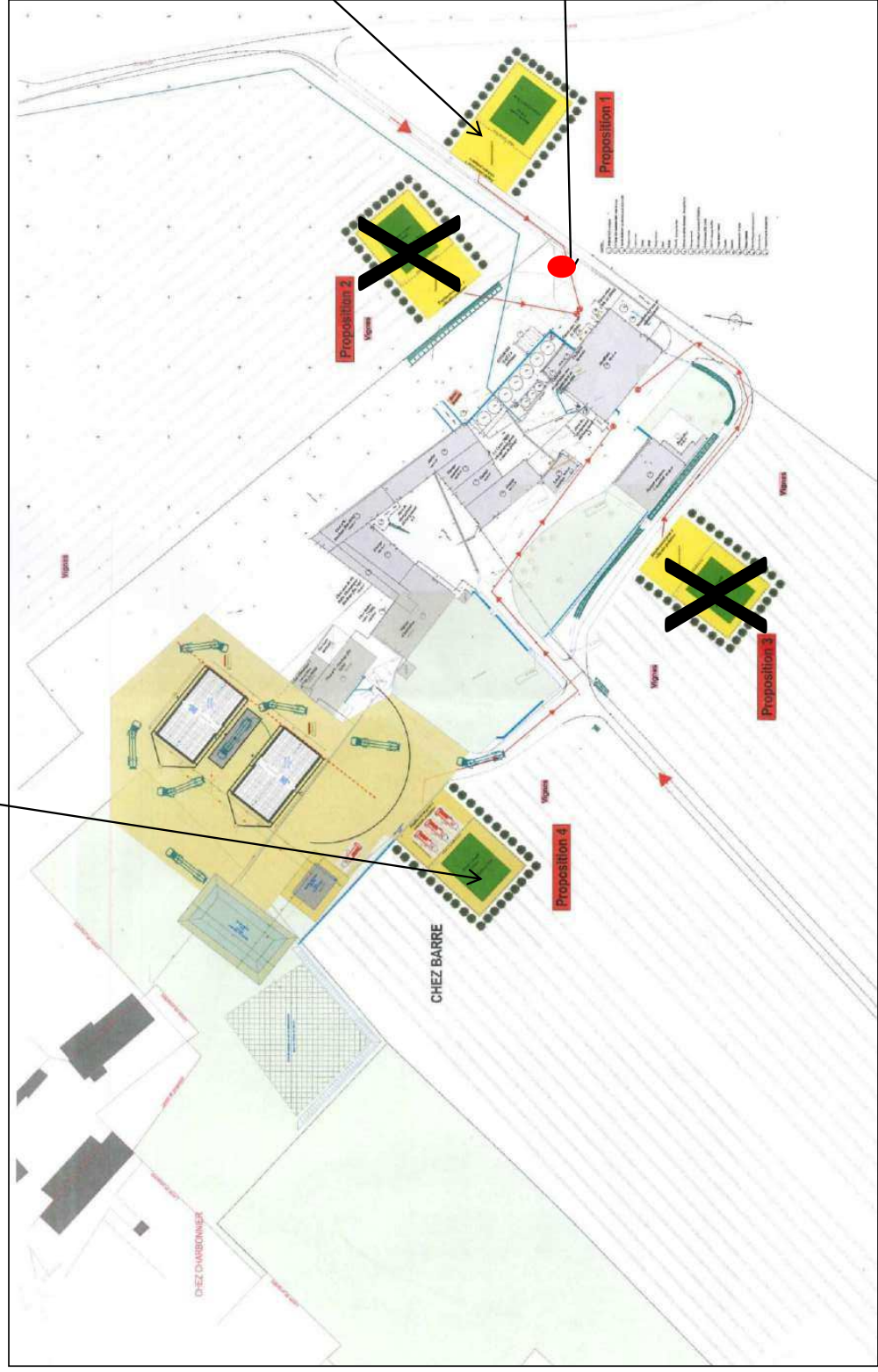
Déplacer ce PI vers la route

Votre projet de PEA de 270 m³ à moins de 200 m des chais et proche de la fosse d'extinction.

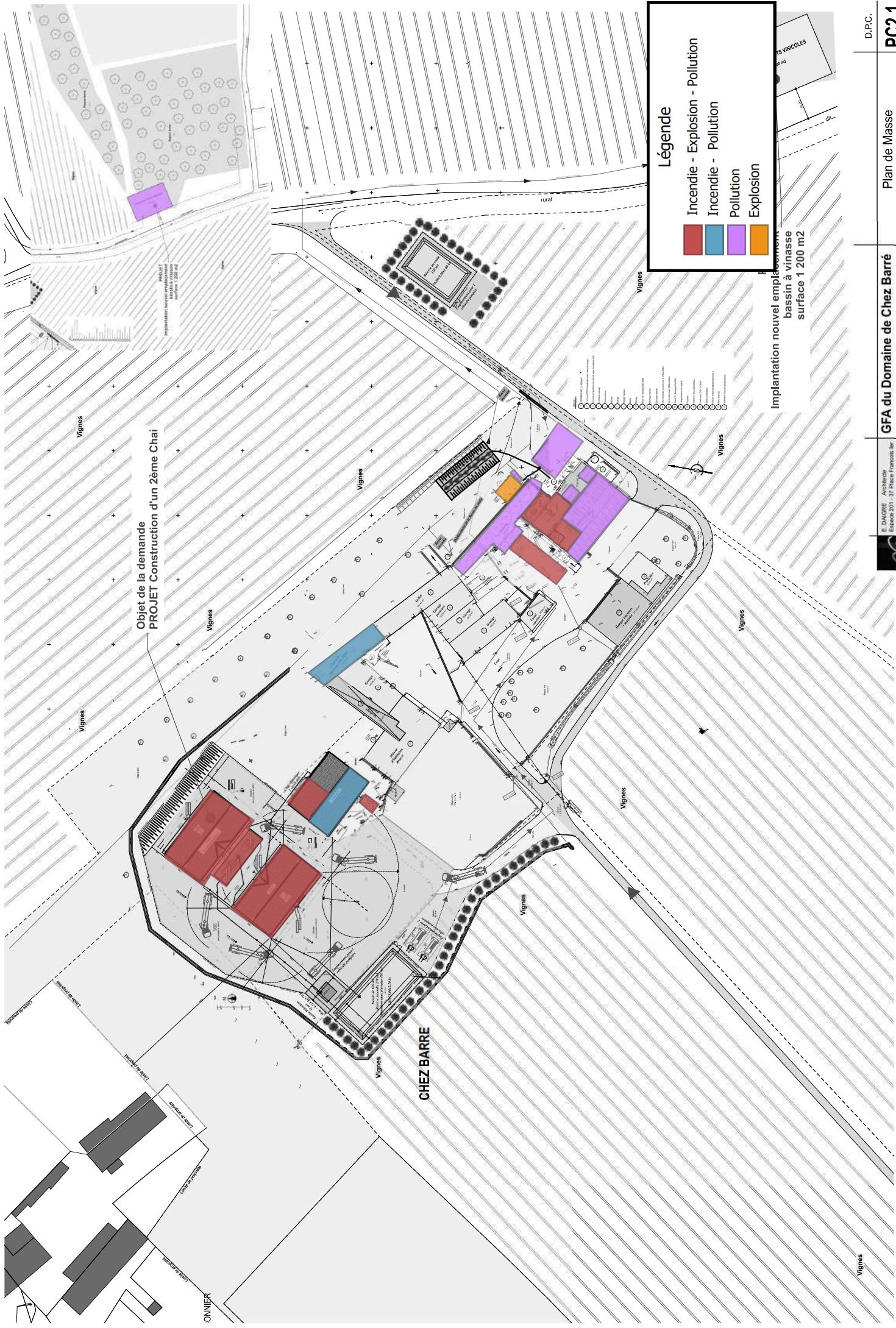
Domaine de la Billarderie
Commune de Bellevigne

Votre projet de PEA de 120 m³ à plus de 100 m de la distillerie.

Nouvel emplacement du PIN⁰² de 55 m³/h à moins de 100 m de la distillerie et plus de 25 m.



EDD - ANNEXE 9. PLAN DES POTENTIELS DE DANGER



Objet de la demande
PROJET Construction d'un 2ème Chai

Légende

- Incendie - Explosion - Pollution
- Incendie - Pollution
- Pollution
- Explosion

**Implantation nouvel emplacement
 bassin à vinasse
 surface 1 200 m2**

D.P.C.	Plan de Masse - Site -	GFA du Domaine de Chez Barre Construction d'un 2ème Chai de stockage	<p>19-29</p> <p>E. DAIGRE - Architecte Espace 201 - 37 Place François ler 19100 Cognac Tél. : 05 59 39 10 04 Fax : 05 59 39 10 07 www.chezbarre.com</p>
PC2.1	Echelle : 1:1000	Lieu-dit : Chez Barre - 16 120 BELLEVIGNE	<p>Ces plans ne sont pas des plans d'exécution, mais sont exclusivement destinés à l'obtention des autorisations administratives de construire</p>

DOMAINE DE CHEZ BARRE

Dossier de demande
d'autorisation environnementale
pour l'exploitation d'installations
de stockage d'alcools de bouche

à BELLEVIGNE (16)

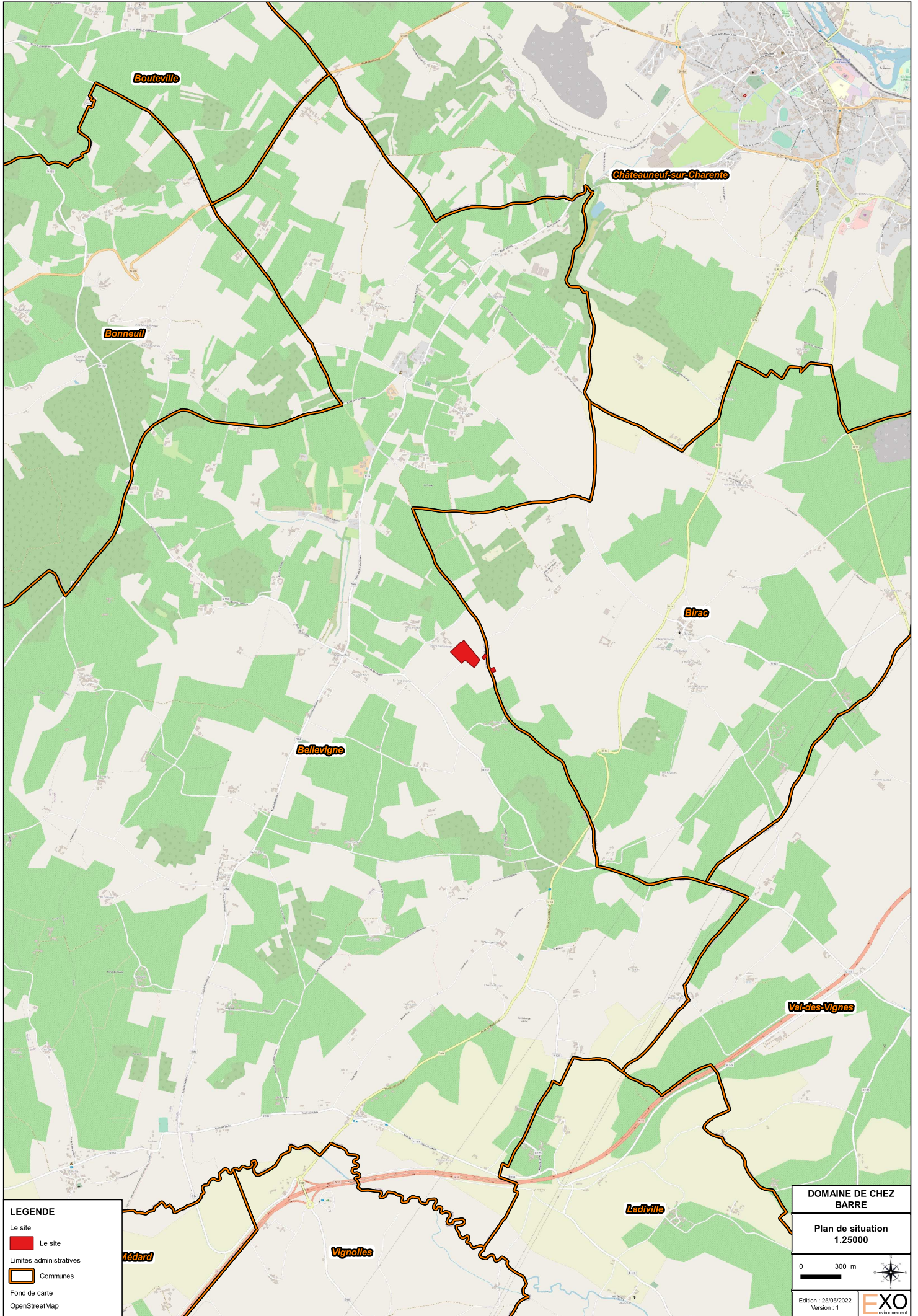
PLANS

Destinataires	Société	Email	Téléphone
M.RIVIERE	DOMAINE DE CHEZ BARRE	chez.barré@gmail.com	06 62 59 96 61

Numéro de version	Établie par	Vérifié par	Approuvé par	Date
1	A. RABILLON	C. MUSSET	M.RIVIERE	18 mai 2022

**PLANS
PLAN DE SITUATION
RAYON D’AFFICHAGE
PIÈCES GRAPHIQUES COMPLÉMENTAIRES
PLANS**

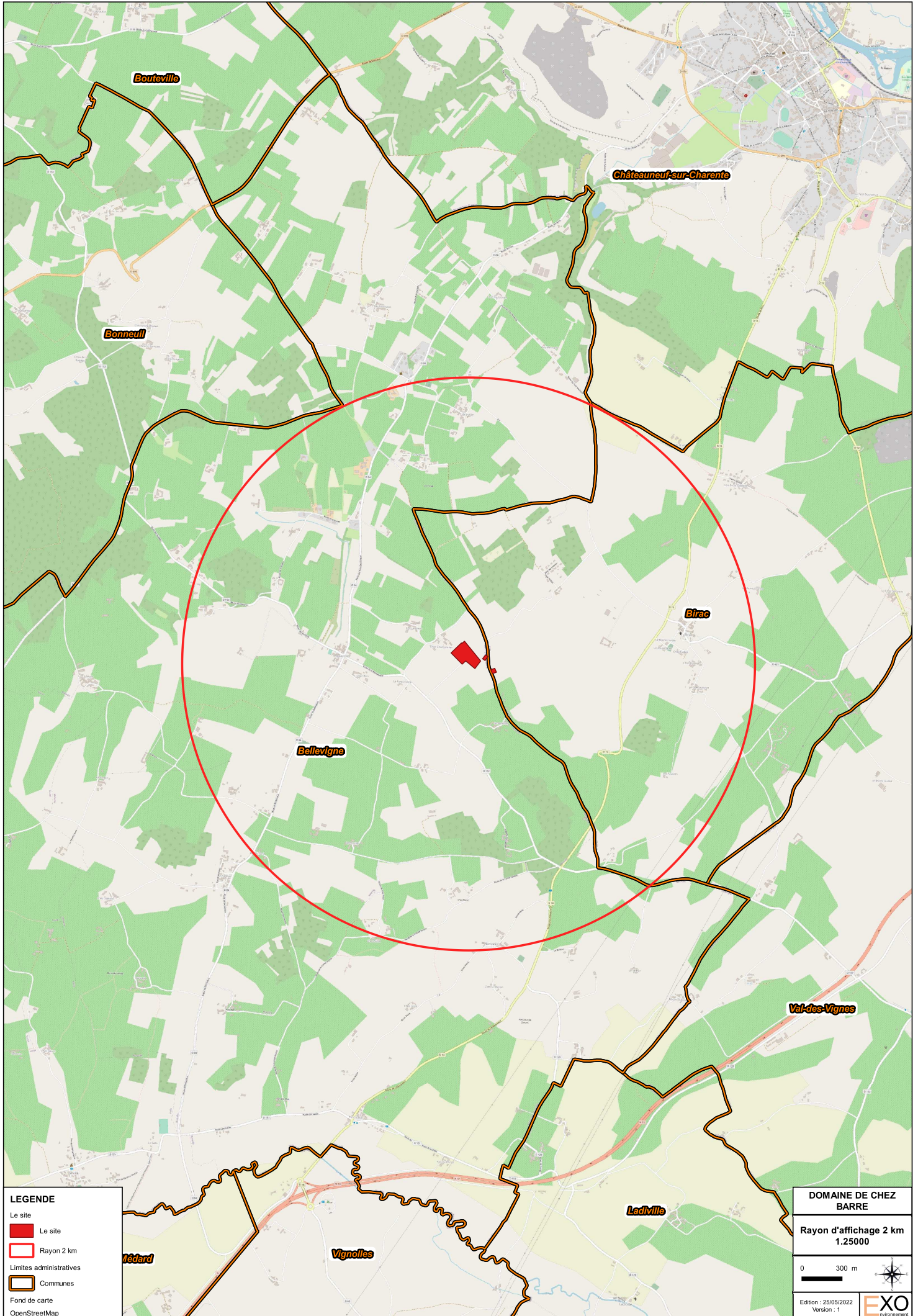
PLAN DE SITUATION



LEGENDE
Le site
Le site
Limites administratives
Communes
Fond de carte
OpenStreetMap

DOMAINE DE CHEZ BARRE
Plan de situation 1:25000
0 300 m
Edition : 25/05/2022
Version : 1
EXO
environnement

RAYON D’AFFICHAGE



LEGENDE
Le site
Rayon 2 km
Limites administratives
Communes
Fond de carte
OpenStreetMap

DOMAINE DE CHEZ BARRE
Rayon d'affichage 2 km
1.25000
0 300 m
Edition : 25/05/2022
Version : 1
EXO
environnement

PIÈCES GRAPHIQUES COMPLÉMENTAIRES